






LEGENDE	
Pflasterarbeiten	
	Pflasterplatte, Beton, anthrazit, 49,4/49,4/8 cm, gem. Bemusterung, mit Splittfuge ca. 7 mm
	Betonplatten 25/25/8, grau, Diagonalverband (Bestand)
	Betonrechteckpflaster 20/10/8 cm, anthrazit
	Rasengitter
	Mosaikpflaster Granit, Farbe grau
	Kantenstein Form H Beton, Farbe grau, 15/30 cm
	Kiesauuffüllung in Lichtschächten (Ausführung Lichtschächte und Gitterrostabdeckungen gem. Architektenplänen) ACHTUNG Lichtschächte nicht befahrbar!
Entwässerungsarbeiten	
	Kastenrinne, überfahrbar, mit Gitterrost, verzinkt, NW 100, Klasse D 400, DIN 19580 mit Abdeckung Gitterrost, verzinkt, Maschenweite 10/30 mm
	Straßeneinlauf, 50 x 50 cm, Klasse D 400, DIN 19583, mit Gussabdeckung, Pultform
	Entwässerungsrost, Stahl feuerverzinkt, für Dachkonstruktion KG-Rohr 2000, DN 100
	flexibles Dränrohr DN 100
	Dränrohr DN 100 / Direktzulauf in Entwässerungsrost, Abstand 5 m
	Kontrollschacht unter Pflasterplatte
Mauern und Wände	




Gabionenverkleidung, Gabionen 25/50/50 cm




Abdeckung Winklelement Beton, 100 x 100 x 60 x 10 cm Winkelstützen




Ausstattungs-elemente




Fahrradbügel




Poller




Bodenstrahler



Pollerleuchte




Einfassung Stahlkante, L-Stahl 150 x 100 mm



OK Ellipse 127,78

Vegetationsellipse / verzinkter Stahl mit Eisenglimmeranstrich mit Angabe Höhe Max./Min. OK Ellipse über Pflaster (OK Stahleinfassung gleichmäßig ansteigend)



Bankelemente

f	19.04.02	Tonzer	Entropung Pflasterverlegung VITA 34	gez. Schell
e	05.04.02	Geb	Ergänzung Pflanzstreifen an Spundwand	gez. Schell
d	27.02.02	Geb	Änderung Vegetationsellipsen	gez. Schell
c	20.02.02	Tonzer	Änderung Zaun Staketopflanze + Vegetationsellipsen	gez. Schell
b	14.02.02	Tonzer	Änderung Beisagerarten, Anpassung Lichtschächte	
a	12.02.02	Tonzer	Anpassung an Gebäudefassade	
g	30.01.02	Geb	Ergänzung Legende	
Int.	Datum	Name	Planänderung	Planmerkmal

Absteckung / Bemaßung

+

Höhenpunkte Planung

2.5%

Gefällemaß und -richtung

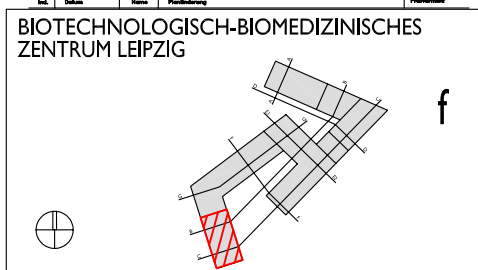
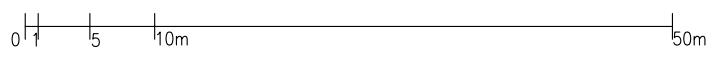
Die angegebenen Höhen sind NN-Höhen mit Bezug auf die amtliche Vermessungsgrundlage.

Bepflanzung

+

Baumbestand

Lageplan M I : 200



PLANINHALT		LAGEPLAN FREIANLAGEN	
LEISTUNGSPHASE		AUSFÜHRUNGSPLANUNG	
PROJ. STAB	PROJ. STAB	PROJ. STAB	PROJ. STAB
I:200	FORMAT: DIN_A0	PROJ. STAB: 01.03.01	PROJ. STAB: 10.04.02
BAUHERR	LEIPZIGER GEWERBEHOF GMBH HOCHMISENSTRASSE 6 FON 0341-2597700 lgh-gmbh@t-online.de	PROJ. STAB: 0152	PROJ. STAB: AP_LA_G_01
BAUHERR	STAATSHOCHBAUAMT LEIPZIG HERMANN-LIEBMANSTR. 73 FON 0341-2175-0 poststelle@stba.sml.sachsen.de	PROJ. STAB: 0410 LEIPZIG	PROJ. STAB: 0411 LEIPZIG
PROJEKTSTEUERUNG	WEP PROJEKTENTWICKLUNGSGESELLSCHAFT DEUTSCHER PLATZ 4 FON 0341-2463120 info@wep-projekt.de	PROJ. STAB: 0410 LEIPZIG	PROJ. STAB: 0411 LEIPZIG
ARCHITEKTEN	SPENGLER & WIESCHOLEK FREIE ARCHITEKTEN UND STADTPLANER ELBSCHAUSEE 28 FON 040389986-0 SPE-WIE-ARCHITEKTEN@T-ONLINE.DE	PROJ. STAB: 22765 HAMBURG	PROJ. STAB: 040389986-33
LANDSCHAFTS-ARCHITEKTEN	GFSL Gesellschaft für Freiraum- Stadt und Landschaftsplanung mbH KOCHSTRASSE 28 FON 03416 888 000 GFSL-LEIPZIG@T-ONLINE.DE	PROJ. STAB: 04275 LEIPZIG	PROJ. STAB: 04116 888 982
		gef. Schell	f INDEX